

# CHIMAY :

## Alangeduide wandelingen

- 1  **CHIMAY: De 'Crayas' wandeling**  
Lus van 3 km - Duur +/- 45 min - Start: Léopoldplein
- 2  **CHIMAY: Wandeling van de 'Moulin du Blanc'**  
Lus van 4,8 km - Duur +/- 1.15u - Start: Léopoldplein
- 3  **VIRELLES: Wandeling 'Tussen de Meren'**  
Lus van 21,3 km - Duur één dag - Start: Vorige smederij van het bos van Blaimont
- 4  **VIRELLES: Wandeling 'de Hoogtes van Virelles'**  
Lus van 7,7 km - Duur +/- 2u - Start: Plein van Virelles
- 5  **VIRELLES: Wandeling rond het Meer**  
Lus van 11,1 km - Duur +/- 2.45u - Start: Vorige smederij van het Bos van Blaimont
- 6  **VIRELLES: Wandeling van het 'Bois de Blaimont'**  
Lus van 6,6 km - Duur +/- 1.40u - Start: Vorige smederij van het Bos van Blaimont
- 7  **VIRELLES: Wandeling van de Saracenen**  
Lus van 5,8 km - Duur +/- 1.20u - Start: Plein van Virelles
- 8  **LOMPRET: Wandeling van de Eau Blanche**  
Lus van 6,6 km - Duur +/- 1.40u - Start: Centrum de Lomporet
- 9  **LOMPRET: Wandeling van het Bos van Lomporet**  
Lus van 6,4 km - Duur +/- 1.40u - Start: Centrum van Lomporet
- 10  **BAILEUX: Wandeling van 'la Pierre qui Tourne'**  
Lus van 6,6 km - Duur +/- 1.40u - Start: Plein van Baileux
- 11  **BAILEUX: Visvijverwandeling**  
Lus van 4 km - Duur +/- 1u - Start: Plein van Baileux
- 12  **BAILEUX: Wandeling van de Grote Bossen**  
Lus van 10 km - Duur +/- 2.20u - Start: Plein van Baileux
- 13  **BOURLERS: Wandeling 'Tri Jean de France'**  
Lus van 3,2 km - Duur +/- 45 min - Start: Plantsoentje van Bourlers
- 14  **BOURLERS: Wandeling van de Jean Jo Visvijver**  
Lus van 3 km - Duur +/- 45 min - Start: Plantsoentje van Bourlers
- 15  **BOURLERS: Vier Seizoenenwandeling**  
Lus van 4,7 km - Duur +/- 1.15u - Start: Auberge de Poteaupré
- 16  **BOURLERS: Wandeling van de 'Haute Grange'**  
Lus van 8,1 km - Duur +/- 2u - Start: Auberge de Poteaupré
- 17  **BOURLERS: Wandeling van de Oise-bronnen**  
Lus van 4,1 km - Duur +/- 1u - Start: Bron van l'Oise
- 18  **BOURLERS: Wandeling tussen Seine en Maas**  
Lus van 6 km - Duur +/- 1.30u - Start: Bron van l'Ois
- 19  **VILLERS-LA-TOUR: Wandeling van de Bocages**  
Lus van 16 km - Duur +/- 1h40 - Start: Station van Villers-La-Tour
- 20  **BAILIEVRE: Wandeling van de Fagne**  
Lus van 17 km - Duur +/- 1h40 - Start: rue principale
- 21  **VAULX: Wandeling van het meer**  
Lus van 26 km - Duur +/- een halve dag - Start: dorpsplein van Vaulx

# CHIMAY :

## Promenades balisées

- 1  **CHIMAY: Promenade des Crayas**  
Boucle de 3 km - Durée +/- 45 min - Départ: Place Léopold
- 2  **CHIMAY: Promenade du Moulin du Blanc**  
Boucle de 4,8 km - Durée +/- 1h15 - Départ: Place Léopold
- 3  **VIRELLES: Promenade Entre les Lacs**  
Boucle de 21,3 km - Durée +/- une journée - Départ: Ancienne forge du Bois de Blaimont
- 4  **VIRELLES: Promenade des Hauts de Virelles**  
Boucle de 7,7 km - Durée +/- 2h - Départ: Place de Virelles
- 5  **VIRELLES: Promenade de la Ronde des Lacs**  
Boucle de 11,1 km - Durée +/- 2h45 - Départ: Ancienne forge du Bois de Blaimont
- 6  **VIRELLES: Promenade du Bois de Blaimont**  
Boucle de 6,6 km - Durée +/- 1h40 - Départ: Ancienne forge du Bois de Blaimont
- 7  **VIRELLES: Promenade des Sarrasins**  
Boucle de 5,8 km - Durée +/- 1h20 - Départ: Place de Virelles
- 8  **LOMPRET: Promenade de l'Eau Blanche**  
Boucle de 6,6 km - Durée +/- 1h40 - Départ: Centre de Lomporet
- 9  **LOMPRET: Promenade du Bois de Lomporet**  
Boucle de 6,4 km - Durée +/- 1h40 - Départ: Centre de Lomporet
- 10  **BAILEUX: Promenade de la Pierre qui Tourne**  
Boucle de 6,6 km - Durée +/- 1h40 - Départ: Place de Baileux
- 11  **BAILEUX: Promenade du Vivier**  
Boucle de 4 km - Durée +/- 1h - Départ: Place de Baileux
- 12  **BAILEUX: Promenade des Grands Bois**  
Boucle de 10 km - Durée +/- 2h20 - Départ: Place de Baileux
- 13  **BOURLERS: Promenade Tri Jean de France**  
Boucle de 3,2 km - Durée +/- 45 min - Départ: Square de Bourlers
- 14  **BOURLERS: Promenade du Vivier Jean Jo**  
Boucle de 3 km - Durée +/- 45 min - Départ: Square de Bourlers
- 15  **BOURLERS: Promenade des Quatre Saisons**  
Boucle de 4,7 km - Durée +/- 1h15 - Départ: Auberge de Poteaupré
- 16  **BOURLERS: Promenade de la Haute Grange**  
Boucle de 8,1 km - Durée +/- 2h - Départ: Auberge de Poteaupré
- 17  **BOURLERS: Promenade des Sources de l'Oise**  
Boucle de 4,1 km - Durée +/- 1h - Départ: Source de l'Oise
- 18  **BOURLERS: Promenade Entre Seine et Meuse**  
Boucle de 6 km - Durée +/- 1h30 - Départ: Source de l'Oise
- 19  **VILLERS-LA-TOUR: Promenade des Bocages** - Boucle de 16 km  
Durée +/- 1h40 (en VTT/à cheval) - Départ: Gare de Villers-La-Tour
- 20  **BAILIEVRE: Promenade de la Fagne**  
Boucle de 17 km - Durée +/- 1h40 (en VTT/à cheval) - Départ: rue principale
- 21  **VAULX: Promenade de l'Étang** - Boucle de 26 km  
Durée +/- une demi journée (en VTT/à cheval) - Départ: Place du village de Vaulx




Réalisé avec le soutien du Commissariat Général au Tourisme.  
Fonds européen agricole pour le développement rural : l'Europe investit dans les zones rurales.

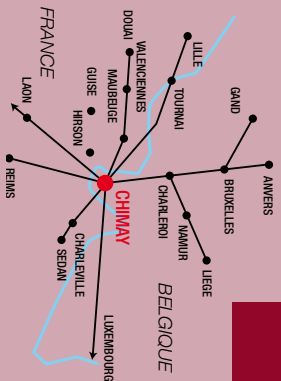
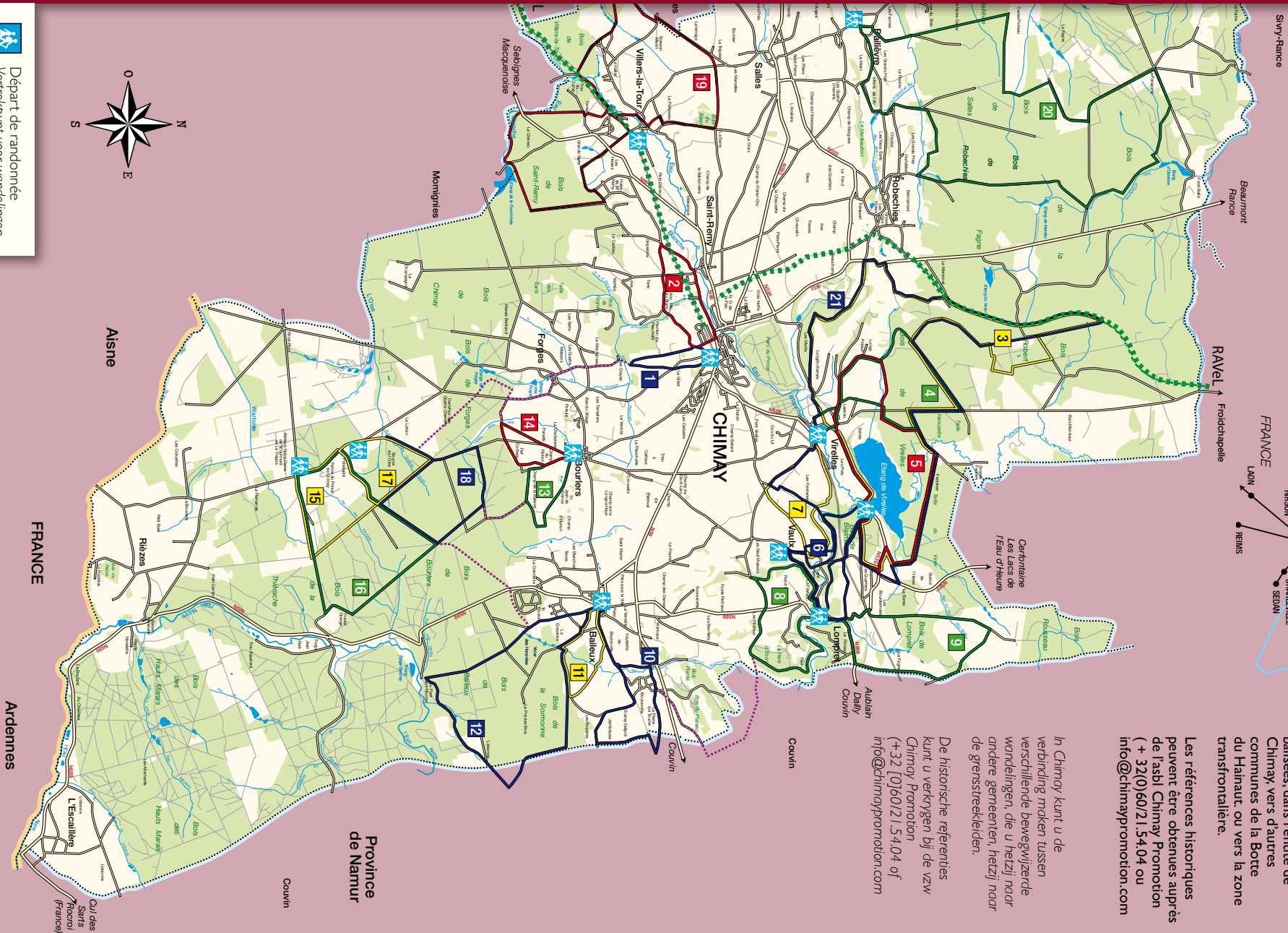
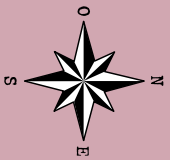
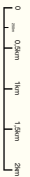
Gerealiseerd met de steun van Het Commissariaat-generaal voor Toerisme.  
Europeen Landbouwfonds voor Plattelandsontwikkeling : Europa investeert in zijn platteland.





# CHIMAY : Promenades balisées / Aangeduide wandelingen


 Département de randonnée  
 Vertrekpunt voor wandelingen  

 Numéro de circuit  
 Rondritnummer  

 Liaison entre promenades  
 Verbinding tussen wandelingen



Il vous est possible de relier entre-elles plusieurs promenades balisées, dans l'entree de Chimay, vers d'autres communes de la Botte du Hainaut, ou vers la zone transfrontaliere.

Les références historiques peuvent être obtenues auprès de l'asbl Chimay Promotion (+ 32(0)60/21.54.04 ou [info@chimaypromotion.com](mailto:info@chimaypromotion.com)

In Chimay kunt u de verbinding maken tussen verschillende bewegwijzerde wandelingen, die u hetzij naar andere gemeenten, hetzij naar de grensstreekleiden.

De historische referenties kunt u verkrijgen bij de z/w Chimay Promotion (+32 [0]60/21.54.04 of [info@chimaypromotion.com](mailto:info@chimaypromotion.com)

Pour tout renseignement sur les activités touristiques de la région, n'hésitez pas à prendre contact avec le Syndicat d'Initiative de Chimay - Tél: +32(0)60/21.18.46 ou la Maison du Tourisme de la Botte du Hainaut - Tél. +32(0)60/21.98.84.

Vous pouvez également visiter les sites Internet de la Maison du Tourisme de la Botte du Hainaut: [www.botteduhainaut.com](http://www.botteduhainaut.com) et de Chimay Promotion: [www.chimaypromotion.com](http://www.chimaypromotion.com)